

正 本

檔 號：  
保存年限：

收	115年1月23日
文	第1150011號

## 交通部高速公路局第二新建工程分局 函

機關地址：42145臺中市后里區月眉里雲頭路44-35號

承辦人：柯宇鴻

電話：(06)6235355#309

傳真：(06)6235356

電子信箱：tofukoo@freeway.gov.tw

受文者：臺灣省遊覽車客運商業同業公會

發文日期：中華民國115年1月22日

發文字號：二三字第1153660065號

速別：普通件

密等及解密條件或保密期限：

附件：如文 請至附件下載區(<https://www2.freeway.gov.tw/attch/>)以文號：

1153660065 及識別碼：EJSKN9 下載檔案

主旨：檢送配合「國1土庫排水橋改善工程（第B103標）」施工，

預訂於115年1月29日（星期四）夜間22時至翌日6時止，封

閉國道1號北上岡山交流道至高科交流道路段之新聞稿及公

告，敬請協助宣導並轉知相關單位，請查照。

說明：

一、為配合「國1土庫排水橋改善工程（第B103標）」施工，將封閉以下路段進行國道1號北上線型調整作業，相關管制資訊如下：

（一）管制時段及地點：115年1月29日（星期四）夜間22時至翌日6時止，封閉國道1號北上岡山交流道至高科交流道路段。

（二）提醒事項：

1、交通管制期間勢必影響原有車流正常運轉，敬請用路人多加利用警廣及高速公路局1968路況通報、交通資

訊顯示板（CMS）瞭解國道施工資訊與路況，並請用路人配合提前改道。

2、行經施工管制路段，請用路人務必遵守交維設施及導引牌面行駛，確保行車安全順暢。

二、封閉期間，交通部高速公路局第二新建工程分局建議替代路線如下(詳附件)：

(一)國1北上短程改道路線(往高科交流道)：岡山交流道出口(349K)→介壽東路(186)→右轉岡山路→左轉縱貫公路(台1)→右轉北嶺二路→左轉北嶺五路→右轉中山高聯絡道→國1高科交流道。

(二)國1北上長程改道路線：國1北上→鼎金系統匝道(362K)→國10東行→燕巢交流道(19K)→國3北上(或至新化交流道(346K)轉國8西行至台南系統交流道(315K)轉國1北上)。

(三)平面道路改道路線：

1、介壽路東向車輛(186)→左轉岡山路→左轉縱貫公路(台1)→右轉北嶺二路→左轉北嶺五路→右轉中山高聯絡道→國1高科交流道。

2、岡山南路北向車輛→岡山路→左轉縱貫公路(台1)→右轉北嶺二路→左轉北嶺五路→右轉中山高聯絡道→國1高科交流道。

(四)大型車：國1岡山交流道→左轉介壽東路(186)→右轉岡

山路→右轉河堤路二段→左轉縱貫公路→左轉北嶺五路  
→右轉中山高聯絡道→國1高科交流道。

三、交通管制期間，請用路人配合提前改道行駛替代道路，並依既有指示牌面及工程施工單位所設導引牌面行駛，以避開施工路段。

四、施工作業若因天候或其他因素順延，施工日期將另行發布新聞稿周知。

正本：內政部警政署警察廣播電臺、內政部警政署警察廣播電臺臺南分臺、內政部警政署警察廣播電臺高雄分臺、內政部警政署國道公路警察局第五公路警察大隊、內政部警政署國道公路警察局第五公路警察大隊岡山分隊、高雄市政府(協請轉知所轄區公所)、高雄市政府交通局、高雄市政府警察局交通警察大隊、高雄市政府警察局岡山分局、高雄市政府警察局湖內分局、交通部高速公路局南區養護工程分局、交通部公路局雲嘉南區養護工程分局、臺北市汽車貨運商業同業公會、高雄市汽車貨運商業同業公會、臺灣省遊覽車客運商業同業公會、高雄市遊覽車客運商業同業公會、中華民國遊覽車客運商業同業公會全國聯合會、中華民國汽車貨運商業同業公會全國聯合會、臺灣省汽車路線貨運商業同業公會、臺灣省汽車貨運商業同業公會、中華民國蔬菜商業同業公會全國聯合會、中華民國家畜肉類商業同業公會全國聯合會、中華民國園藝花卉商業同業公會全國聯合會、和欣汽車客運股份有限公司、國光汽車客運股份有限公司、統聯汽車客運股份有限公司、中國時報社、東森電視台、經濟日報股份有限公司、超級電視台、TVBS台、財團法人公共電視文化事業基金會、民間全民電視股份有限公司、臺灣電視股份有限公司、中華電視股份有限公司、中天電視股份有限公司、飛凡傳播股份有限公司、八大電視股份有限公司、客家電視台、三立電視股份有限公司、年代有線電視台、南國有線電視股份有限公司、中國電視股份有限公司、國家科學及技術委員會南部科學園區管理局

副本：交通部高速公路局、中興工程顧問股份有限公司高公局國1土庫排水橋改建工程監造工務所、威勝營造有限公司岡山工務所、本分局工務科、技術科(均含附件)

分局長 張勝偉

## 交通部高速公路局第二新建工程分局 公告

發文日期：中華民國115年1月22日  
發文字號：二三字第11536600651號  
附件：

主旨：公告「國道1號土庫排水橋耐洪及耐震能力提升改善工程（第B103標）」封閉國道1號北上岡山交流道至高科交流道路段之管制日期及建議改道路線。

依據：行政程序法第75條。

### 公告事項：

- 一、配合「國1土庫排水橋改善工程（第B103標）」施工，預計115年1月29日（星期四）夜間22時至翌日6時止，封閉國道1號北上岡山交流道至高科交流道路段進行線型調整作業。
- 二、封閉期間，交通部高速公路局第二新建工程分局建議替代路線如下（詳附件）：

（一）國1北上短程改道路線（往高科交流道）：岡山交流道出口（349K）→介壽東路（186）→右轉岡山路→左轉縱貫公路（台1）→右轉北嶺二路→左轉北嶺五路→右轉中山高聯絡道→國1高科交流道。

（二）國1北上長程改道路線：國1北上→鼎金系統匝道（362K）→國10東行→燕巢交流道（19K）→國3北上（或至新化交流道（346K）轉國8西行至台南系統交流道（315K）轉國1北上）。

（三）平面道路改道路線：

- 1、介壽路東向車輛（186）→左轉岡山路→左轉縱貫公路（台1）→右轉北嶺二路→左轉北嶺五路→右轉中山高聯絡道→國1高科交流道。



2、岡山南路北向車輛 →岡山路→左轉縱貫公路(台1) →  
右轉北嶺二路→左轉北嶺五路→右轉中山高聯絡道→  
國1高科交流道。

(四)大型車:國1岡山交流道→左轉介壽東路(186) →右轉岡  
山路→右轉河堤路二段→左轉縱貫公路(台1)→左轉北嶺  
五路→右轉中山高聯絡道→國1高科交流道。

三、交通管制期間，請用路人務必配合改道及相關指示設施，  
遵循指示牌面及導引牌面行駛或提前改道，以確保行車安  
全與順暢。

四、用路人可使用高速公路局1968 APP或撥打1968（路況查詢  
專線）及收聽警察廣播電臺(FM 93.1和FM 104.9頻道)，或  
請上高公局全球資訊網/消息公告與即時路況資訊[https://  
www.freeway.gov.tw/](https://www.freeway.gov.tw/)，查詢最新施工資訊及路況。

五、本次施工單位及聯絡方式：

(一)督工單位：交通部高速公路局第二新建工程分局第三工  
務所

電話：(06)623-5355 傳真：(06)623-5356

潘主任行動電話：0928-359-208

(二)監造單位：中興工程顧問股份有限公司高公局國1土庫排  
水橋改建工程監造工務所

電話：(07)696-9063 傳真：(07)699-4489

楊主任行動電話：0928-868-163

(三)承包商：威勝營造有限公司岡山工務所

電話：(07)696-9063 傳真：(07)699-4489

黃主任 行動電話：0921-656-703

分局長 張勝偉



# 交通部高速公路局第二新建工程分局

## 新 聞 資 料

發布日期：115 年 01 月

編 號：

**115 年 01 月 29 日(星期四)22 時至 115 年 01 月 30 日(星期五)06 時**

**封閉國道 1 號北上岡山交流道(349k)至高科交流道(342k)路段**

一、為進行「國道 1 號土庫排水橋改善工程（第 B103 標）」主線線型調整作業，預計於 115 年 01 月 29 日(星期四)22 時至 115 年 01 月 30 日(星期五)06 時止，封閉國道 1 號岡山交流道(349k)至高科交流道(342k)。

二、交通管制期間建議替代路線：

✚ 國 1 北上短程改道路線(往高科交流道)：

岡山交流道出口(349K) → 介壽東路(186) → 右轉岡山路 → 左轉縱貫公路(台 1) → 右轉北嶺二路 → 左轉北嶺五路 → 右轉中山高聯絡道 → 國 1 高科交流道。

✚ 國 1 北上長程改道路線：

國 1 北上 → 鼎金系統匝道(362K) → 國 10 東行 → 燕巢交流道(19K) → 國 3 北上 (或至新化交流道(346K)轉國 8 西行至台南系統交流道(315K)轉國 1 北上)。

✚ 平面道路改道路線

◎介壽路東向車輛(186) → 左轉岡山路 → 左轉縱貫公路(台 1) → 右轉北嶺二路 → 左轉北嶺五路 → 右轉中山高聯絡道 → 國 1 高科交流道。

◎岡山路南向北向車輛 → 岡山路 → 左轉縱貫公路(台 1) → 右轉北嶺二路 → 左轉北嶺五路 → 右轉中山高聯絡道 → 國 1 高科交流道。

◎大型車：國 1 岡山交流道 → 左轉介壽東路(186) → 右轉岡山路 → 右轉河堤路二段 → 左轉縱貫公路 → 左轉北嶺五路 → 右轉中山高聯絡道 → 國 1 高科交流道。

交通管制期間勢必影響原有車流正常運轉，敬請用路人多加利用警廣電台 FM93.1、FM 104.9、高速公路局 1968 路況通報、交通資訊顯示板（瞭解國道最新施工資訊與路況，並請用路人體諒配合提前改道。


三、交通部高速公路局第二新建工程分局呼籲，請用路人務必配合改道及相關指示

設施，遵循指示牌面及導引牌面行駛或提前改道，以確保行車安全，避免發生交通意外。

四、作業若因天候因素順延，施工日期將另行發布新聞稿周知。


五、用路人如需進一步了解相關訊息，可利用高速公路局 1968APP 或撥打 1968（路況查詢專線）、(06)623-5355（交通部高速公路局第二新建工程分局第三工務所）查詢，或上高公局官網(<https://www.freeway.gov.tw/>)、高速公路 1968 網站([https://1968.freeway.gov.tw/n\\_whatsup](https://1968.freeway.gov.tw/n_whatsup))、交通部高速公路局第二新建工程分局官網 (<https://www.freeway.gov.tw/SE0/>) 查詢道路管制資訊。

● 本次施工單位及聯絡方式：

 督工單位：交通部高速公路局第二新建工程分局第三工務所

電話：(06)623-5355 傳真：(06)623-5356


潘主任 行動電話：0928-359-208

 監造單位：中興工程顧問股份有限公司

高公局國 1 土庫排水橋改建工程監造工務所

電話：(07)696-9063 傳真：(07)699-4489

楊主任 行動電話：0928-868-163

 承包商：威勝營造有限公司 岡山工務所

電話：(07)696-9063 傳真：(07)699-4489


黃主任 行動電話：0921-656-703

# 施工期間請國道北上民眾 利用 1 前往 高科交流道

## 國道北上平面路線：

- 介壽東路 186 <sup>右轉</sup> 岡山路 <sup>左轉</sup> 縱貫公路 1 <sup>右轉</sup> 北嶺二路 <sup>左轉</sup> 北嶺五路 <sup>右轉</sup> 中山高聯絡道 → 國 1

## 平面提早改道路線：

- 介壽路 186 (東向車輛) <sup>左轉</sup> 岡山路 <sup>左轉</sup> 縱貫公路 1 <sup>右轉</sup> 北嶺二路 <sup>左轉</sup> 北嶺五路 <sup>右轉</sup> 中山高聯絡道 → 國 1
- 岡山南路(北向車輛) → 岡山路 <sup>左轉</sup> 縱貫公路 1 <sup>右轉</sup> 北嶺二路 <sup>左轉</sup> 北嶺五路 <sup>右轉</sup> 中山高聯絡道 → 國 1
- 大型車  國 1 → 介壽路 186 <sup>右轉</sup> 岡山路 → 河堤路二段 <sup>左轉</sup> 縱貫公路 1







# 交通及路況資訊

如遇交通狀況，駕駛人除可收聽警察廣播電臺FM93.1或FM104.9，尚可透過下列管道獲得資訊：

高速公路局服務電話 1968或(06)623-5355

高速公路局專屬服務 App 1968

高速公路局網站 <https://www.freeway.gov.tw/>

警廣路況提供電話 0800-000-123



「高速公路1968」應用軟體提供專屬您的國道高速公路服務

交通部高速公路局為了提供最即時、方便服務，特別為行動通訊設計App，歡迎免費下載!!

前往App網站下載



相容性：需要 iOS 10.0 或以上版本



相容性：需要Android 5.0以上版本

掃描QRcode下載  
(依不同手機轉導)

