

交通部高速公路局第二新建工程分局 函

機關地址：42145臺中市后里區月眉里雲頭路44-35號

承辦人：柯宇鴻

電話：(06)2004355#3509

傳真：(06)2004336

電子信箱：tofukoo@freeway.gov.tw

受文者：臺灣省遊覽車客運商業同業公會

發文日期：中華民國114年1月17日

發文字號：二三字第1143660058號

速別：普通件

密等及解密條件或保密期限：

附件：如文 請至附件下載區(<https://www2.freeway.gov.tw/attch/>)以文號：1143660058 及識別碼：RTCWPN 下載檔案

主旨：檢送配合「國1土庫排水橋改善工程（第B103標）」施工，預訂於114年1月21日（星期二）至114年1月23日（星期四），每日夜間22時至翌日6時止，封閉國道1號南下高科交流道至岡山交流道路段全線之新聞稿及公告（修正版），本次增加15噸以上大型車輛改道建議路線，敬請協助宣導並轉知相關單位，請查照。

說明：

一、為配合「國1土庫排水橋改善工程（第B103標）」施工，將封閉以下路段進行洩洪橋預力梁吊裝工作，相關管制資訊如下：

（一）管制時段及地點：自114年1月21日（星期二）至114年1月23日（星期四）夜間22時至翌日6時止（共3日），封閉國道1號南下高科交流道至岡山交流道路段全線。

（二）提醒事項：

1、交通管制期間勢必影響原有車流正常運轉，敬請用路

人多加利用警廣及高速公路局1968路況通報、交通資訊顯示板（CMS）瞭解國道施工資訊與路況，並請用路人配合提前改道。

2、行經施工管制路段，請用路人務必遵守交維設施及導引牌面行駛，確保行車安全順暢。

二、封閉期間，交通部高速公路局第二新建工程分局建議替代路線如下(詳附件)：

(一)國1南下往岡山(小型車)：高科交流道出口→下中山高聯絡道(下高科東側基地出口)→右轉北嶺六路→左轉縱貫公路(台1)→右轉岡山路→左轉介壽東路(186)→國1岡山交流道。

(二)國1南下往岡山(15噸以上大型車)：高科交流道出口→下中山高聯絡道(下高科東側基地出口)→右轉北嶺六路→左轉縱貫公路(台1)→右轉河堤路二段→左轉岡山路→左轉介壽東路(186)→國1岡山交流道。

(三)平面道路改道路線：

1、復興路(北向車輛)→左轉上中山高聯絡道(下高科東側基地出口)→右轉北嶺六路→左轉縱貫公路(台1)→右轉岡山路→左轉介壽東路(186)→國1岡山交流道。

2、復興路(南向車輛)→右轉上中山高聯絡道(下高科東側基地出口)→右轉北嶺六路→左轉縱貫公路(台1)→右轉岡山路→左轉介壽東路(186)→國1岡山交流道。

3、路科二路車輛→右轉縱貫公路(台1)→右轉岡山路→左

轉介壽東路(186)→國1岡山交流道。

三、交通管制期間，請用路人配合提前改道行駛替代道路，並依既有指示牌面及工程施工單位所設導引牌面行駛，以避開施工路段。

正本：內政部警政署警察廣播電臺、內政部警政署警察廣播電臺臺南分臺、內政部警政署警察廣播電臺高雄分臺、內政部警政署國道公路警察局第五公路警察大隊、內政部警政署國道公路警察局第五公路警察大隊岡山分隊、高雄市政府(協請轉知所轄區公所)、高雄市政府交通局、高雄市政府警察局交通警察大隊、高雄市政府警察局岡山分局、高雄市政府警察局湖內分局、交通部高速公路局南區養護工程分局、交通部公路局雲嘉南區養護工程分局、臺北市汽車貨運商業同業公會、高雄市汽車貨運商業同業公會、臺灣省遊覽車客運商業同業公會、高雄市遊覽車客運商業同業公會、中華民國遊覽車客運商業同業公會全國聯合會、中華民國汽車貨運商業同業公會全國聯合會、臺灣省汽車路線貨運商業同業公會、臺灣省汽車貨運商業同業公會、中華民國蔬菜商業同業公會全國聯合會、中華民國家畜肉類商業同業公會全國聯合會、中華民國園藝花卉商業同業公會全國聯合會、中華民國青果商業同業公會、和欣汽車客運股份有限公司、國光汽車客運股份有限公司、統聯汽車客運股份有限公司、中國時報社、東森電視台、經濟日報股份有限公司、超級電視台、TVBS台、財團法人公共電視文化事業基金會、民間全民電視股份有限公司、臺灣電視股份有限公司、中華電視股份有限公司、中天電視股份有限公司、飛凡傳播股份有限公司、八大電視股份有限公司、客家電視台、三立電視股份有限公司、年代有線電視台、南國有線電視股份有限公司、中國電視股份有限公司、國家科學及技術委員會南部科學園區管理局

副本：交通部高速公路局、中興工程顧問股份有限公司高公局國1土庫排水橋改建工程監造工務所、威勝營造有限公司岡山工務所、本分局工務科、技術科(均含附件)

分局長張勝緯

交通部高速公路局第二新建工程分局 公告

發文日期：中華民國114年1月17日
發文字號：二三字第11436600581號
附件：

主旨：公告「國道1號土庫排水橋耐洪及耐震能力提升改善工程（第B103標）」封閉國道1號南下高科交流道至岡山交流道路段全線之管制日期及建議改道路線。

依據：行政程序法第75條。

公告事項：

一、配合「國1土庫排水橋改善工程（第B103標）」施工，預訂於114年1月21日（星期二）至114年1月23日（星期四），每日夜間22時至翌日6時止封閉國道1號南下高科交流道至岡山交流道路段全線進行洩洪橋預力梁吊裝作業。

二、封閉期間，交通部高速公路局第二新建工程分局建議替代路線如下（詳附件）：

（一）國1南下往岡山（小型車）：高科交流道出口（342）→下中山高聯絡道（下高科東側基地出口）→右轉北嶺六路→左轉縱貫公路（台1）→右轉岡山路→左轉介壽東路（186）→國1岡山交流道。

（二）國1南下往岡山（15噸以上大型車）：高科交流道出口→下中山高聯絡道（下高科東側基地出口）→右轉北嶺六路→左轉縱貫公路（台1）→右轉河堤路二段→左轉岡山路→左轉介壽東路（186）→國1岡山交流道。

（三）平面道路改道路線：

1、復興路（北向車輛）→左轉上中山高聯絡道（下高科東側

裝

訂

線

基地出口)→右轉北嶺六路→左轉縱貫公路(台1)→右轉岡山路→左轉介壽東路(186)→國1岡山交流道。

2、復興路(南向車輛)→右轉上中山高聯絡道(下高科東側基地出口)→右轉北嶺六路→左轉縱貫公路(台1)→右轉岡山路→左轉介壽東路(186)→國1岡山交流道。

3、路科二路車輛→右轉縱貫公路(台1)→右轉岡山路→左轉介壽東路(186)→國1岡山交流道。

三、交通管制期間，請用路人務必配合改道及相關指示設施，遵循指示牌面及導引牌面行駛或提前改道，以確保行車安全與順暢。

四、用路人可使用高速公路局1968 APP或撥打1968（路況查詢專線）及收聽警察廣播電臺(FM 93.1和FM 104.9頻道)，或請上高公局全球資訊網/消息公告與即時路況資訊<https://www.freeway.gov.tw/>，查詢最新施工資訊及路況。

五、本次施工單位及聯絡方式：

(一)督工單位：交通部高速公路局第二新建工程分局第三工務所

電話：(06)200-4355 傳真：(06)200-4336

潘主任行動電話：0928-359-208

(二)監造單位：中興工程顧問股份有限公司高公局國1土庫排水橋改建工程監造工務所

電話：(07)696-9063 傳真：(07)699-4489

楊主任行動電話：0928-868-163

(三)承包商：威勝營造有限公司岡山工務所

電話：(07)696-9063 傳真：(07)699-4489

吳主任行動電話：0937-158-590

分局長 張勝偉



交通部高速公路局第二新建工程分局

新 聞 資 料

發布日期：114 年 1 月

編 號：

為辦理國道 1 號土庫排水橋耐洪及耐震能力提升改善工程(第 B103 標)，預計於 114 年 1 月 21 日(星期二)至 114 年 1 月 23 日(星期四)每日夜間 22 時至翌日 6 時止，共 3 日，封閉國道 1 號南下高科交流道至岡山交流道路段全線進行洩洪橋預力梁吊裝作業。

一、洩洪橋預力梁吊裝之交通維持管制時段、路段如下：

114 年 1 月 21 日(星期二)至 114 年 1 月 23 日(星期四)每日夜間 22 時至翌日 6 時止，共 3 日，封閉國道 1 號南下高科交流道至岡山交流道路段全線進行洩洪橋預力梁吊裝作業，請用路人配合。

交通管制期間建議替代路線：

1. 國 1 南下往岡山：

◎**小型車**：高科交流道出口(342)→下中山高聯絡道(下高科東側基地出口)→右轉北嶺六路→左轉縱貫公路(台 1) →右轉岡山路→左轉介壽東路(186) →國 1 岡山交流道。

◎**15 噸以上大型車輛**：高科交流道出口(342) → 下中山高聯絡道(下高科東側基地出口) →右轉北嶺六路 →左轉縱貫公路(台 1) → **右轉河堤路二段**→ **左轉岡山路** →左轉介壽東路(186) →國 1 岡山交流道。

2. 平面道路改道路線：

◎復興路(北向車輛) →左轉上中山高聯絡道(下高科東側基地出口) →右轉北嶺六路→左轉縱貫公路(台 1) →右轉岡山路→左轉介壽東路(186) →國 1 岡山交流道。

◎復興路(南向車輛) →右轉上中山高聯絡道(下高科東側基地出口) →右轉北嶺六路→左轉縱貫公路(台 1) →右轉岡山路→左轉介壽東路(186) →國 1 岡山交流道。

◎路科二路車輛→右轉縱貫公路(台 1) →右轉岡山路→左轉介壽東路(186) →國 1 岡山交流道。

- 二、交通管制期間勢必影響原有車流正常運轉，敬請用路人多加利用警廣電台 FM93.1、FM 104.9、高速公路局 1968 路況通報、交通資訊顯示板（瞭解國道最新施工資訊與路況，並請用路人體諒配合提前改道。
- 三、交通部高速公路局第二新建工程分局呼籲，請用路人務必配合改道及相關指示設施，遵循指示牌面及導引牌面行駛或提前改道，以確保行車安全，避免發生交通意外。
- 四、作業若因天候因素順延，施工日期將另行發布新聞稿周知。
- 五、用路人如需進一步了解相關訊息，可利用高速公路局 1968APP 或撥打 1968（路況查詢專線）、(06)200-4355（交通部高速公路局第二新建工程分局第三工務所）查詢，或上高公局官網(<https://www.freeway.gov.tw/>)、高速公路 1968 網站(https://1968.freeway.gov.tw/n_whatsup)、交通部高速公路局第二新建工程分局官網 (<https://www.freeway.gov.tw/SEO/>) 查詢道路管制資訊。

● 本次施工單位及聯絡方式：

✚ 督工單位：交通部高速公路局第二新建工程分局第三工務所

電話：(06)200-4355 傳真：(06)200-4336

潘主任 行動電話：0928-359-208

✚ 監造單位：中興工程顧問股份有限公司

高公局國 1 土庫排水橋改建工程監造工務所

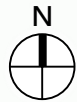
電話：(07)696-9063 傳真：(07)699-4489

楊主任 行動電話：0928-868-163

✚ 承包商：威勝營造有限公司 岡山工務所

電話：(07)696-9063 傳真：(07)699-4489

黃主任 行動電話：0921-656-703



施工期間請國道南下民眾 利用 1 前往岡山交流道

國道南下平面路線(小型車):

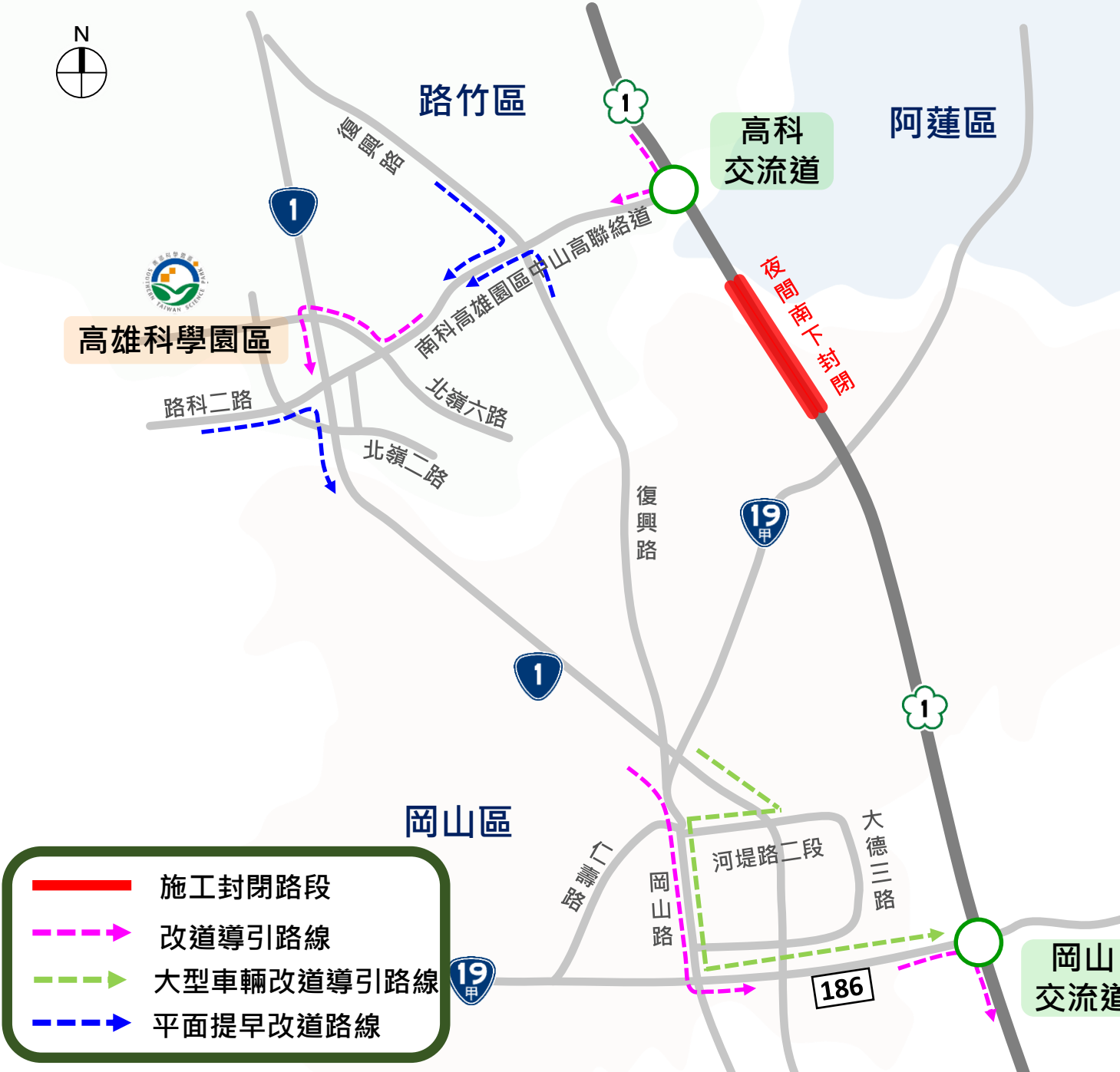
- 高科交流道出口 342 → 下中山高聯絡道(高科東側基地出口) 右轉 北嶺六路 左轉 縱貫公路 1 右轉 岡山路 左轉 介壽東路 186 → 國 1 (岡山交流道)

國道南下平面路線(大型車):

- 高科交流道出口 342 → 下中山高聯絡道(高科東側基地出口) 右轉 北嶺六路 左轉 縱貫公路 1 右轉 河堤路二段 左轉 岡山路 左轉 介壽東路 186 → 國 1 (岡山交流道)

平面提早改道路線:

- 復興路(北向車輛) 左轉 上中山高聯絡道(下高科東側基地出口) 右轉 北嶺六路 左轉 縱貫公路 1 右轉 岡山路 左轉 介壽東路 186 → 國 1 (岡山交流道)
- 復興路(南向車輛) 右轉 上中山高聯絡道(下高科東側基地出口) 右轉 北嶺六路 左轉 縱貫公路 1 右轉 岡山路 左轉 介壽東路 186 → 國 1 (岡山交流道)
- 路科二路車輛 右轉 縱貫公路 1 右轉 岡山路 左轉 介壽東路 186 → 國 1 (岡山交流道)



- 施工封閉路段
- - - - 改道導引路線
- - - - 大型車輛改道導引路線
- - - - 平面提早改道路線

高雄科學園區

高科交流道

岡山交流道

岡山區

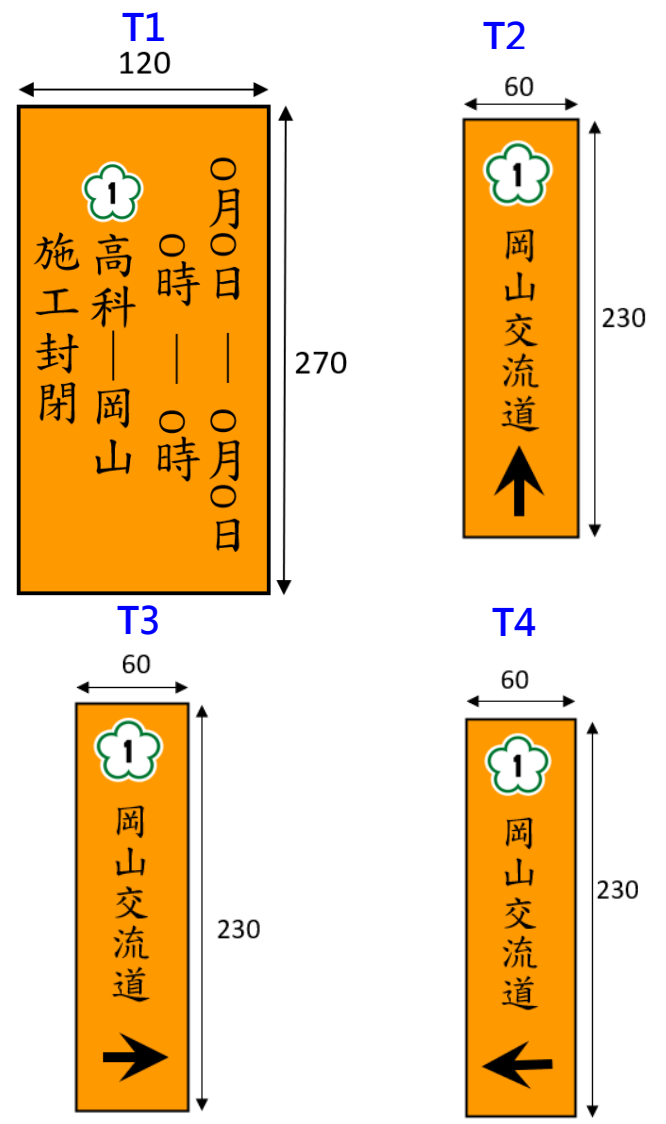
路竹區

阿蓮區

施工期間請國道南下民眾 利用 1 前往 岡山交流道



- 施工封閉路段
- - - 改道導引路線
- - - 大型車輛改道導引路線
- - - 平面提早改道路線



交通及路況資訊

如遇交通狀況，駕駛人除可收聽警察廣播電臺FM93.1或FM104.9，尚可透過下列管道獲得資訊：

高速公路局服務電話 1968或(06)200-4355

高速公路局專屬服務 App **1968**

高速公路局網站 <https://www.freeway.gov.tw/>

警廣路況提供電話 0800-000-123



「高速公路1968」應用軟體提供專屬您的國道高速公路服務

交通部高速公路局為了提供最即時、方便服務，特別為行動通訊設計App，歡迎免費下載!!

前往App網站下載

掃描QRcode下載
(依不同手機轉導)



相容性：需要 iOS 10.0 或以上版本



相容性：需要Android 5.0以上版本

